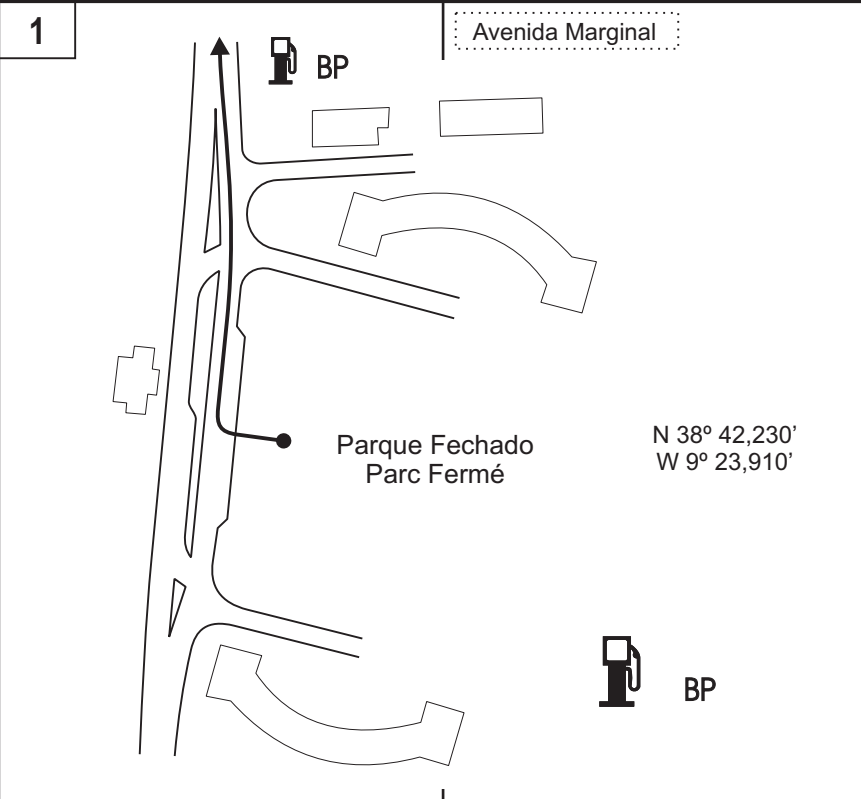
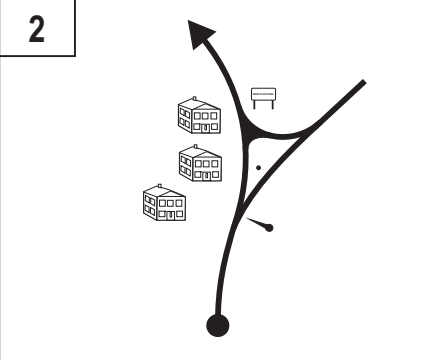
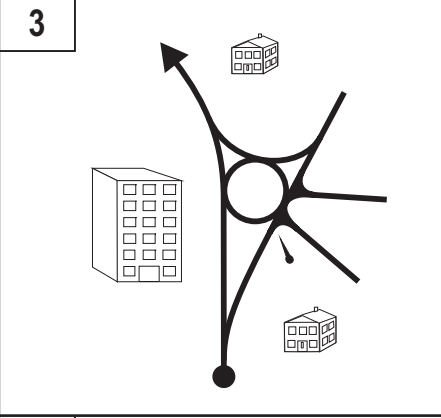



***ROAD BOOK
DOS PERCURSOS
DE AFERIÇÃO***

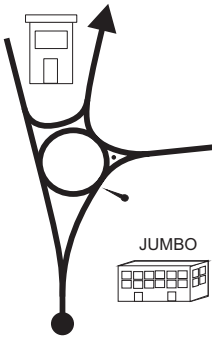

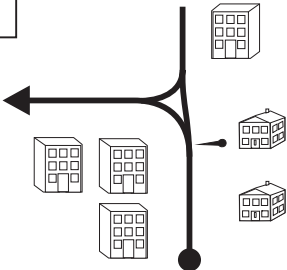
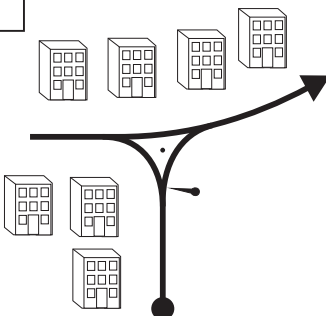
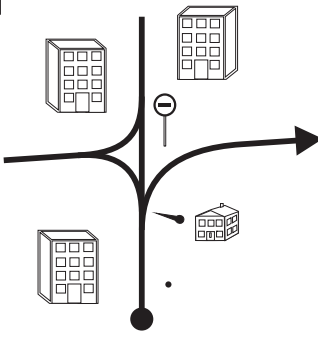


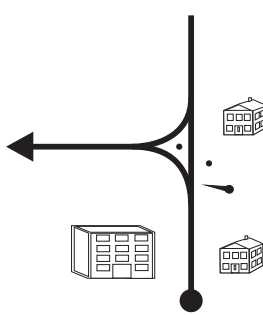

***ROAD BOOK
DES PARCOURS
DE CALIBRAGE***

***ROAD BOOK OF
CALIBRATION POINTS***

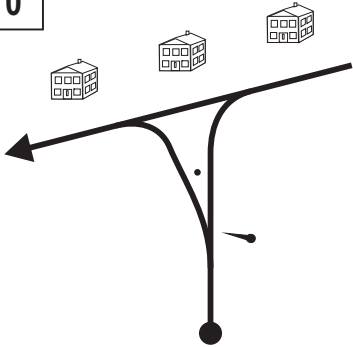
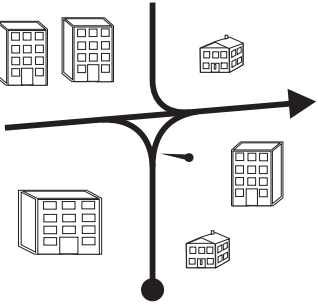
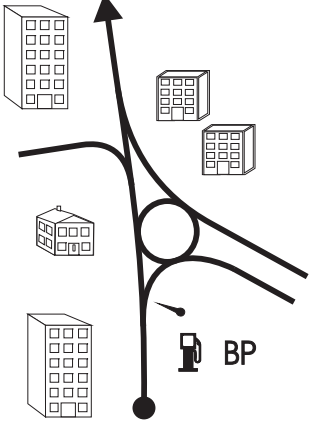
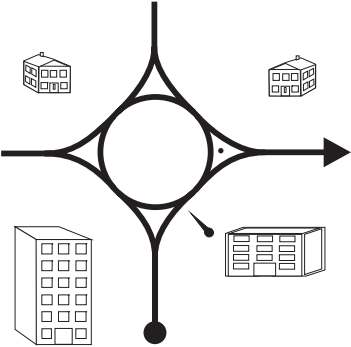
| | | | | |
|---|--------|--|-------------------------------------|----------|
| Etapa | Secção | Aferição dos instrumentos de medição de distâncias Calibration of trip meter instrument | Distância secção | Página |
| Parque Fechado - Parc Fermé → Local aferição - Calibration spot "Estoril - Jardins do Casino" → "Estrada do Guincho" | | | Distância parcial 5,25 km | 1 |

| Distância | | Direcção | Informação | Distância regressiva |
|-----------|------|--|------------|----------------------|
| Total | Par. | | | |
| 0,00 | | 1  | 5,25 | |
| 0,34 | 0,34 | 2  | 4,91 | |
| 0,64 | 0,30 | 3  | 4,61 | |
| 1,03 | 0,39 | 4  | 4,22 | |

| | | | | |
|----------|-------|--------|---|-------------------------------------|
| Página | Etapa | Secção | Aferição dos instrumentos de medição de distâncias Calibration of trip meter instruments | Distância secção |
| 2 | | | Parque Fechado - Parc Fermé → Local aferição - Calibration spot "Estoril - Jardins do Casino" → "Estrada do Guincho" | Distância parcial 5,25 km |

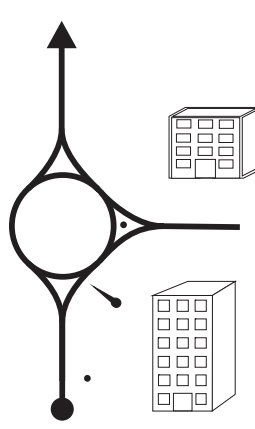


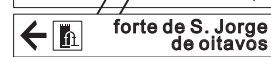
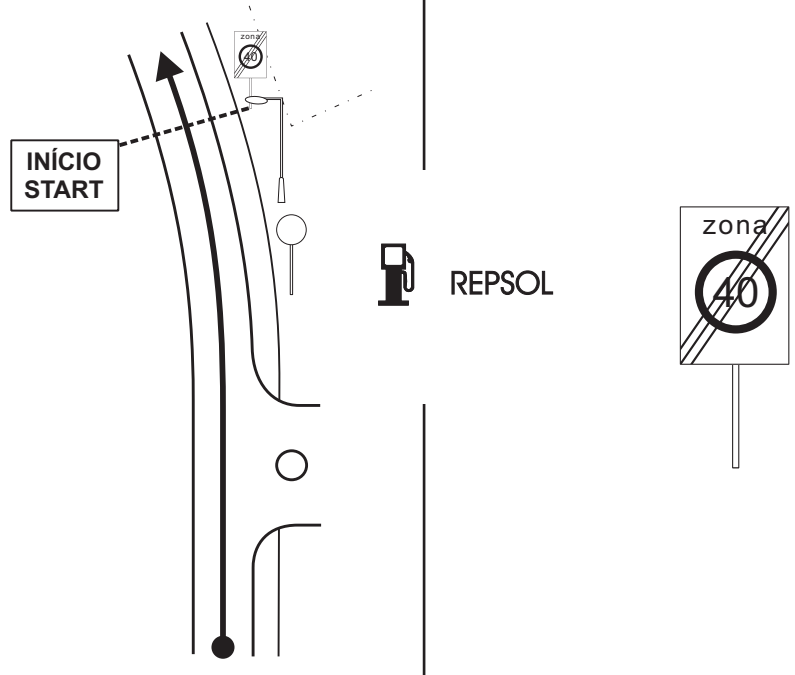

| Distância | | Direcção | Informação | Distância regressiva |
|-----------|----------------|--|--|----------------------|
| Total | Par. | | | |
| 1,72 | 0,69 | 5  | Avenida Marginal  A5 Lisboa Sintra Alcabideche EL | 3,53 |
| 2,01 | 0,29 | 6  | EL | 3,24 |
| 2,14 | 0,13 | 7  | N6 Lisboa Estoril estação c. ferro polícia municipal tribunal complexo desportivo | 3,11 |
| 2,47 | 0,33 | 8  | Lisboa A5  → Malveira da Serra → tribunal → parque do tribunal P → polícia municipal  → | 2,78 |
| 2,69 | 0,22 (0,15) | 9  | parque do tribunal P A5 Lisboa A16 Sintra A9 NORTE Malveira da Serra Beiro dos Pescadores  → | 2,56 |

| | | | | |
|---|--------|--|-------------------------------------|----------|
| Etapa | Secção | Aferição dos instrumentos de medição de distâncias Calibration of trip meter instrument | Distância secção | Página |
| | | | | 3 |
| Parque Fechado - Parc Fermé "Estoril - Jardins do Casino" → Local aferição - Calibration spot "Estrada do Guincho" | | | Distância parcial 5,25 km | |

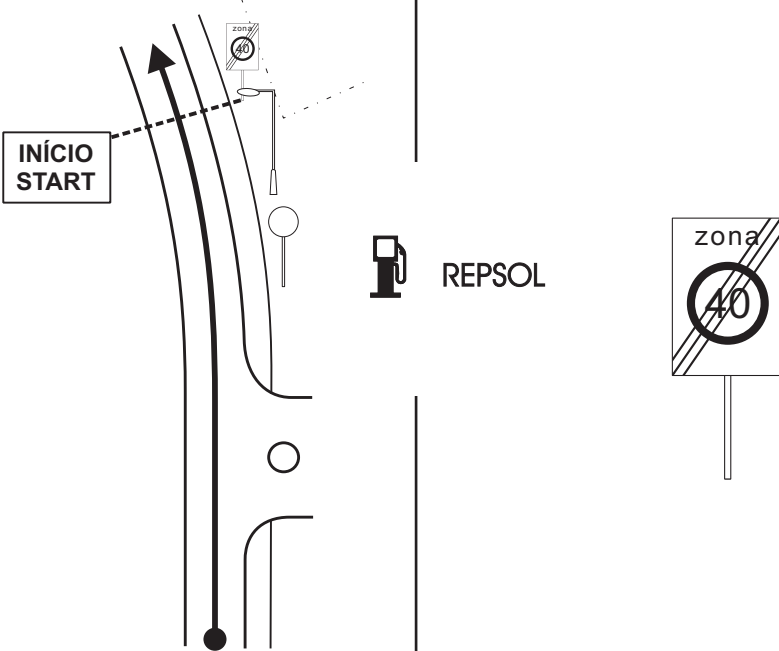

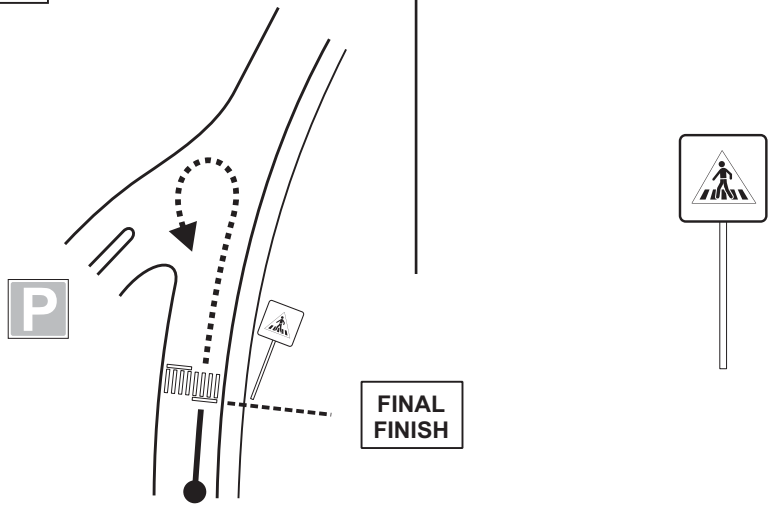
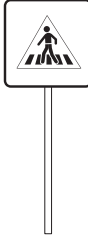
| Distância | | Direcção | Informação | Distância regressiva |
|-------------|-------------|----------|---|----------------------|
| Total | Par. | | | |
| 2,84 | 0,15 | 10 |  | 2,41 |
| | | EL | | |
| 3,06 | 0,22 | 11 |  | 2,19 |
| | | | | |
| 3,57 | 0,51 | 12 |  | 1,68 |
| | | | | |
| 3,74 | 0,17 | 13 |  | 1,51 |
| | | EL | | |

EN 247

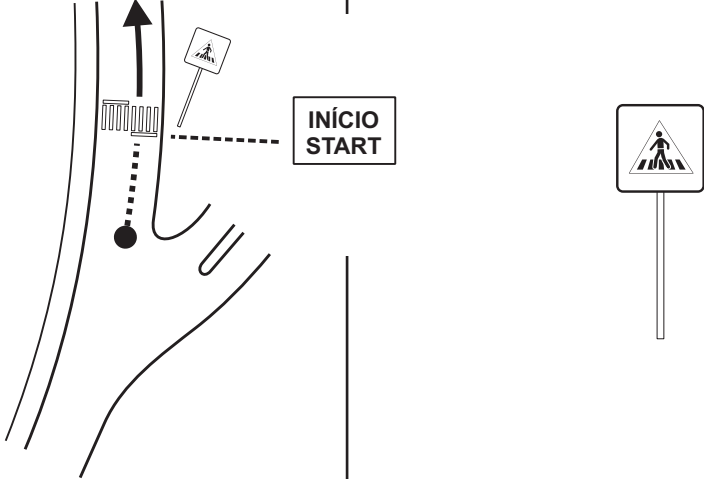
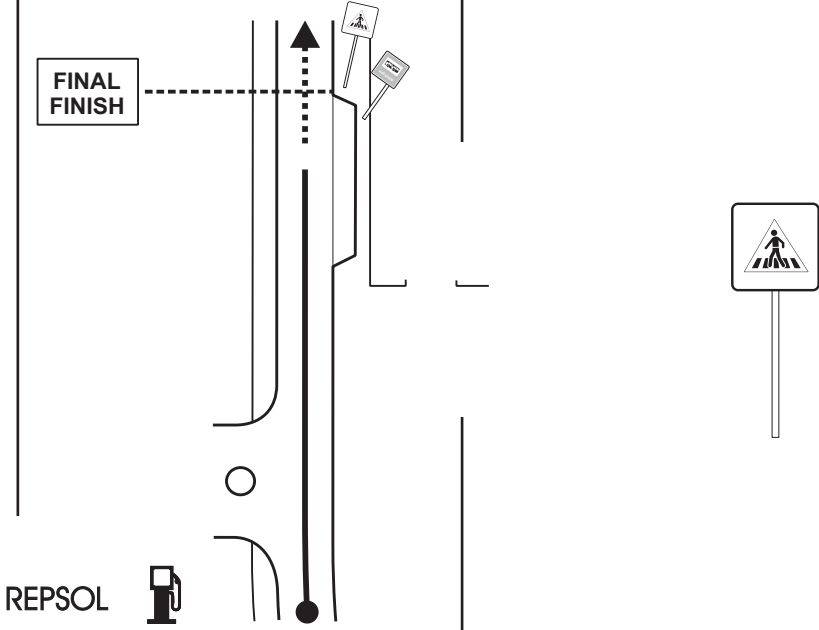
| | | | | |
|----------|-------|--------|---|-------------------------------------|
| Página | Etapa | Secção | Aferição dos instrumentos de medição de distâncias Calibration of trip meter instruments | Distância secção |
| 4 | | | Parque Fechado - Parc Fermé "Estoril - Jardins do Casino" → Local aferição - Calibration spot "Estrada do Guincho" | Distância parcial 5,25 km |

| Distância | | Direcção | Informação | Distância regressiva |
|-----------|------|---|---|----------------------|
| Total | Par. | | | |
| 4,63 | 0,89 | 14  | EN 247    | 0,62 |
| 5,25 | 0,62 | 15  |  | 0,00 |
| | | | | |

| | | | | |
|--|--------|--|-------------------------------------|----------|
| Etapa | Secção | Aferição dos instrumentos de medição de distâncias Calibration of trip meter instrument | Distância secção | Página |
| Local 1 - Spot 1 5,831 km | | | Distância parcial 5,83 km | 5 |

| Distância | | Direcção | Informação | Distância regressiva |
|--------------|-------------|--|---|----------------------|
| Total | Par. | | | |
| 0,00 | | 1  | <div style="border: 1px dashed black; padding: 2px; display: inline-block;">EN 247</div>  | 5,83 |
| 5,831 | 5,83 | 2  |  | 0,00 |
| | | | | |

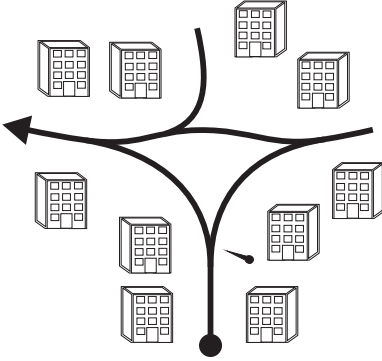
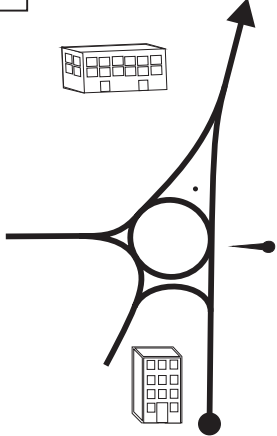
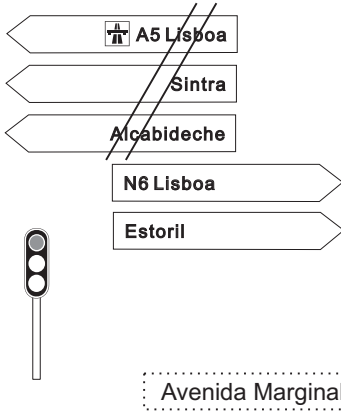

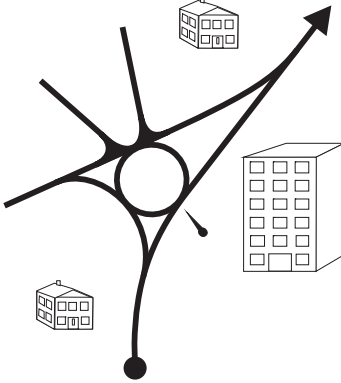
| | | | | |
|----------|-------|--------|---|-------------------------------------|
| Página | Etapa | Secção | Aferição dos instrumentos de medição de distâncias Calibration of trip meter instruments | Distância secção |
| 6 | | | Local 2 - Spot 2 5,962 km | Distância parcial 5,96 km |

| Distância | | Direcção | Informação | Distância regressiva |
|-----------|------|---|------------|----------------------|
| Total | Par. | | | |
| 0,00 | | <p>1</p>  | EN 247 | 5,96 |
| 5,962 | 5,96 | <p>2</p>  | | 0,00 |
| | | | | |

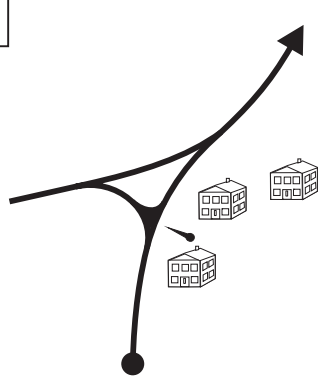

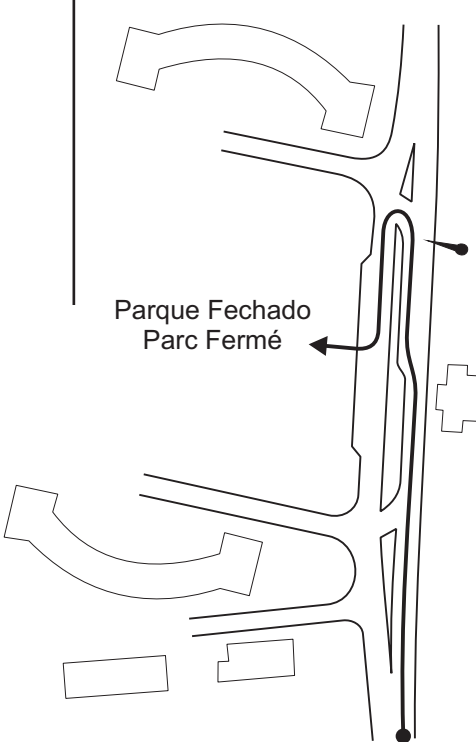

| | | | | |
|---|--------|--|-------------------------------------|----------|
| Etapa | Secção | Aferição dos instrumentos de medição de distâncias Calibration of trip meter instrument | Distância secção | Página |
| Local aferição - Calibration spot → Parque Fechado - Parc Fermé "Estrada do Guincho" → "Estoril - Jardins do Casino" | | | Distância parcial 4,73 km | 7 |

| Distância | | Direcção | Informação | Distância regressiva |
|-----------|------|----------|-------------------------|----------------------|
| Total | Par. | | | |
| 0,00 | | <p>1</p> | <p>EN 247</p> | 4,73 |
| 0,46 | 0,46 | <p>2</p> | | 4,27 |
| 1,37 | 0,91 | <p>3</p> | <p>EN 247</p> <p>EL</p> | 3,36 |
| 1,59 | 0,22 | <p>4</p> | <p>EL</p> | 3,14 |

| | | | | |
|----------|-------|--------|---|-------------------------------------|
| Página | Etapa | Secção | Aferição dos instrumentos de medição de distâncias Calibration of trip meter instruments | Distância secção |
| 8 | | | Local aferição - Calibration spot "Estrada do Guincho" → Parque Fechado - Parc Fermé "Estoril - Jardins do Casino" | Distância parcial 4,73 km |

| Distância | | Direcção | Informação | Distância regressiva |
|-----------|------|--|---|----------------------|
| Total | Par. | | | |
| 2,68 | 1,09 | 5  | EL | 2,05 |
| 2,93 | 0,25 | 6  | EL  | 1,80 |
| 3,70 | 0,77 | 7  | Avenida Marginal | 1,03 |
| 4,03 | 0,33 | 8  | | 0,70 |

| | | | | |
|---|--------|--|-------------------------------------|----------|
| Etapa | Secção | Aferição dos instrumentos de medição de distâncias Calibration of trip meter instrument | Distância secção | Página |
| Local aferição - Calibration spot → Parque Fechado - Parc Fermé "Estrada do Guincho" → "Estoril - Jardins do Casino" | | | Distância parcial 4,73 km | 9 |

| Distância | | Direcção | Informação | Distância regressiva |
|-----------|------|--|---|----------------------|
| Total | Par. | | | |
| 4,28 | 0,25 | <div style="border: 1px solid black; padding: 2px; display: inline-block;">9</div>  | <div style="border: 1px dashed black; padding: 2px; display: inline-block;">Avenida Marginal</div>  | 0,45 |
| 4,73 | 0,45 | <div style="border: 1px solid black; padding: 2px; display: inline-block;">10</div>  | <div style="border: 1px dashed black; padding: 2px; display: inline-block;">Avenida Marginal</div> <p style="text-align: center;">N 38° 42,230' W 9° 23,910'</p>  <div style="border: 1px dashed black; padding: 2px; display: inline-block; margin-top: 20px;">Parque Fechado</div> | 0,00 |
| | | | | |